

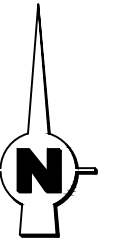
**PLAN PARCELLAIRE - ZL 18**

ADRESSE : Route de la Chênaie

RÉFÉRENCE : VDH21395\_PLANS\_PARCELLAIRES DATE : 12/09/2018




SOURCE : ÉCHELLE : 1/500

PROJET DE PISTE CYCLABLE



SITUATION ACTUELLE

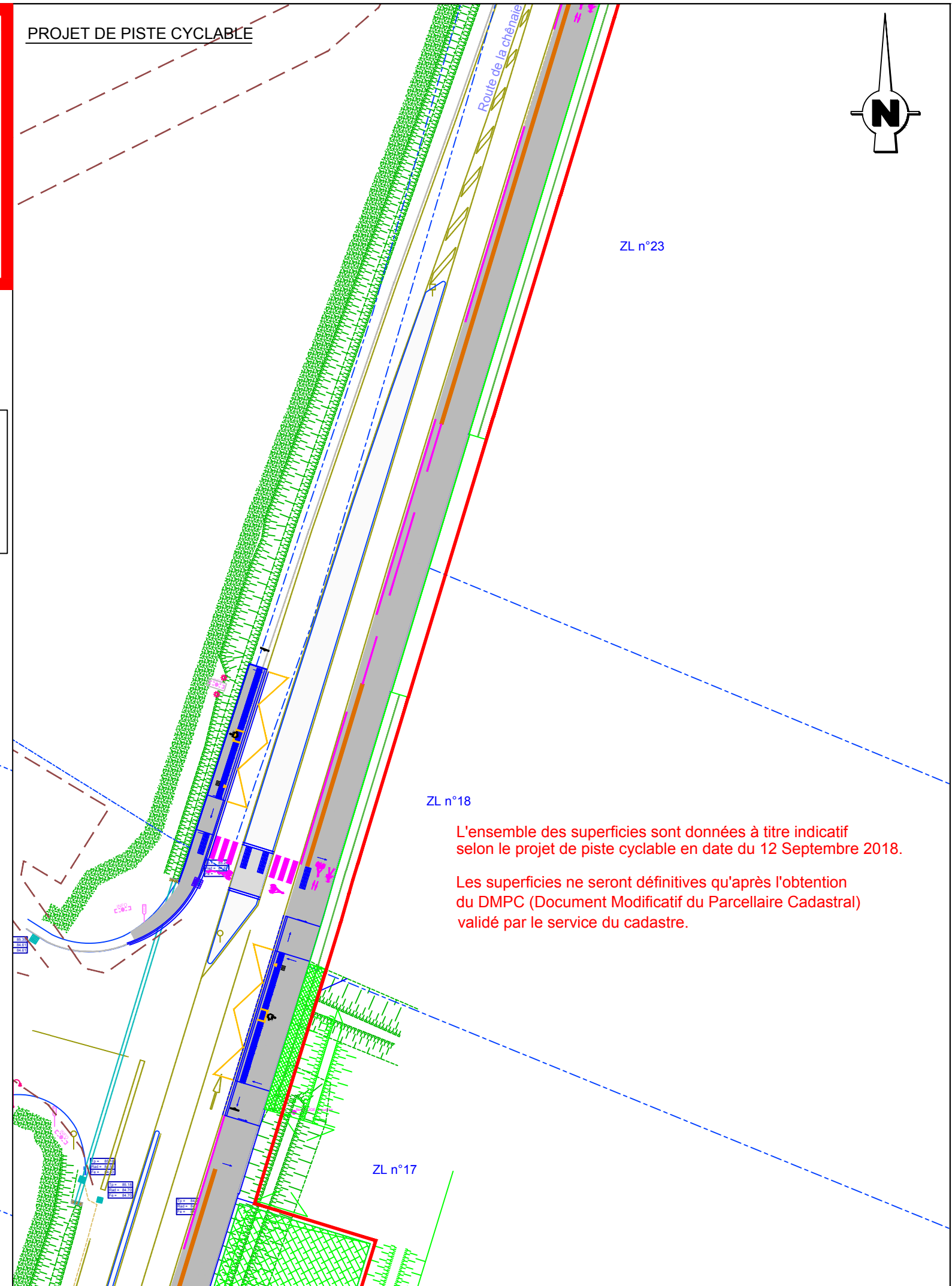
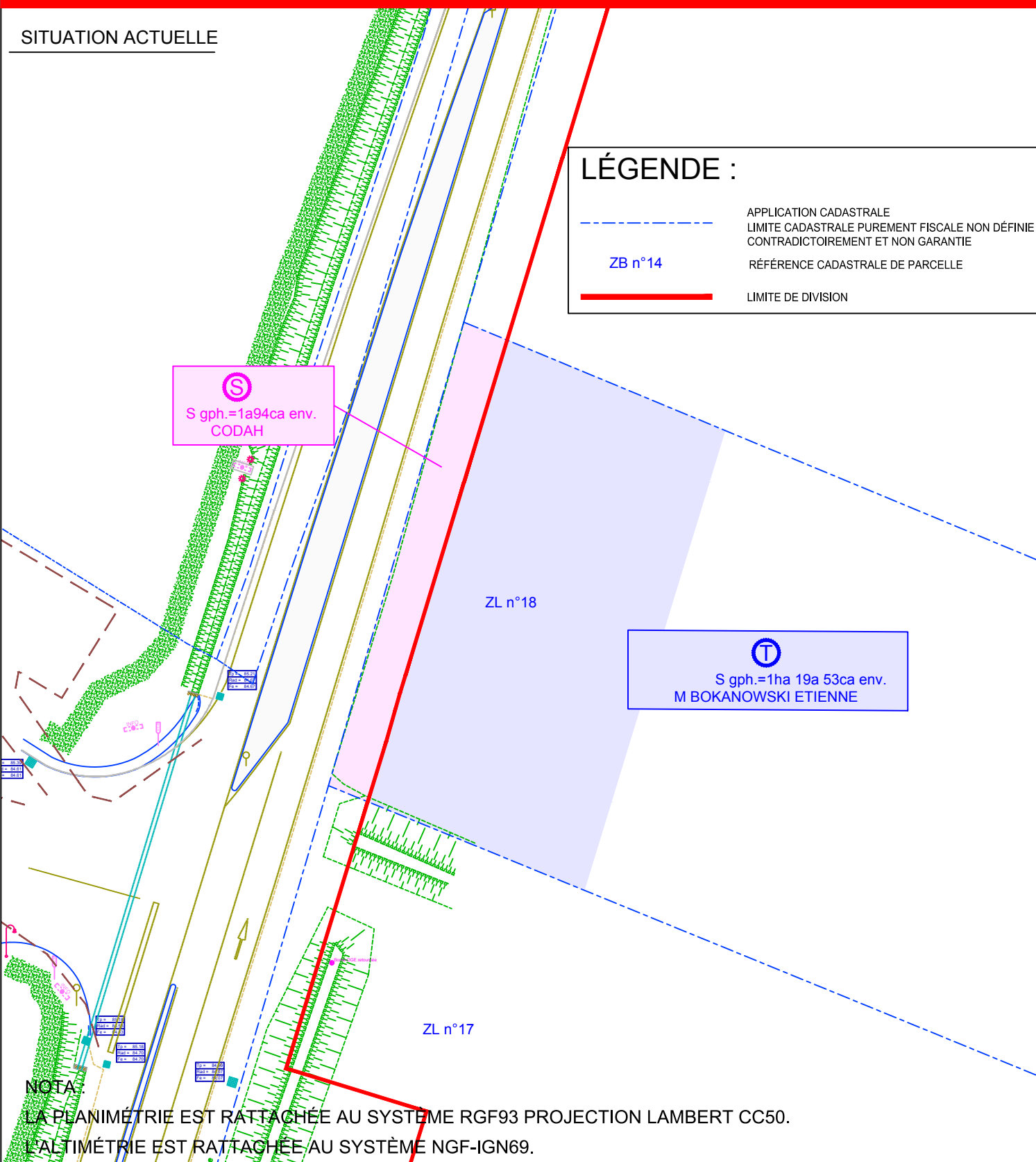
**LÉGENDE :**

-  APPLICATION CADASTRALE  
LIMITE CADASTRALE PUREMENT FISCALE NON DÉFINIE  
CONTRADICTOIREMENT ET NON GARANTIE
-  ZB n°14 RÉFÉRENCE CADASTRALE DE PARCELLE
-  LIMITE DE DIVISION

**S**  
S gph. = 1a94ca env.  
CODAH

**T**  
S gph. = 1ha 19a 53ca env.  
M BOKANOWSKI ETIENNE

NOTA:  
LA PLANIMÉTRIE EST RATTACHÉE AU SYSTÈME RGF93 PROJECTION LAMBERT CC50.  
L'ALTIMÉTRIE EST RATTACHÉE AU SYSTÈME NGF-IGN69.



ZL n°23

ZL n°18

L'ensemble des superficies sont données à titre indicatif selon le projet de piste cyclable en date du 12 Septembre 2018.

Les superficies ne seront définitives qu'après l'obtention du DMPC (Document Modificatif du Parcellaire Cadastral) validé par le service du cadastre.

ZL n°17